

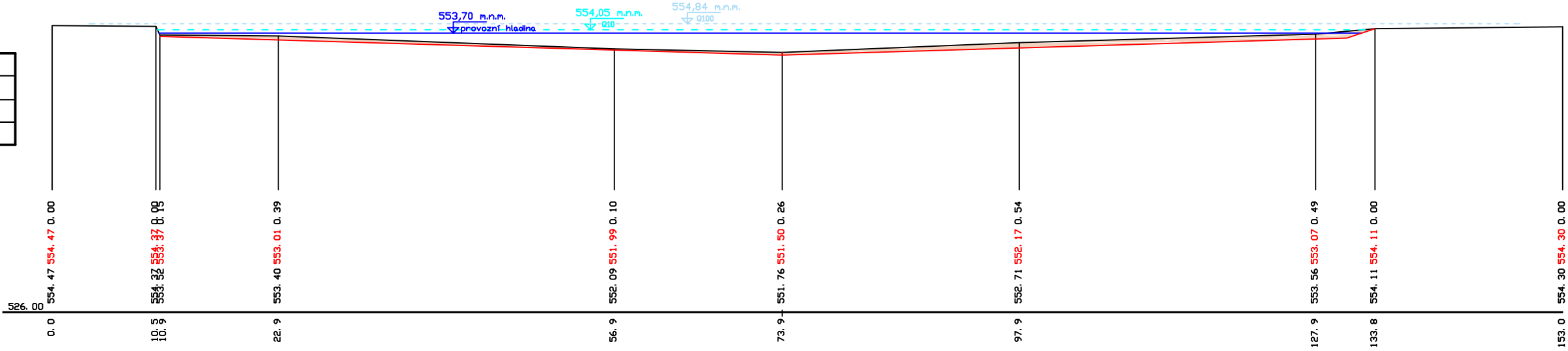
Příčný řez: 1 - 0,036 km	
Materiál	Plocha (m2)
Násyp	0,0
Výkop	42,9

řez č. 1/1

+ Výkop / - Násyp

Kóta nového terénu

Kóta původního terénu  
Srovnávací rovina  
Staničení (m)



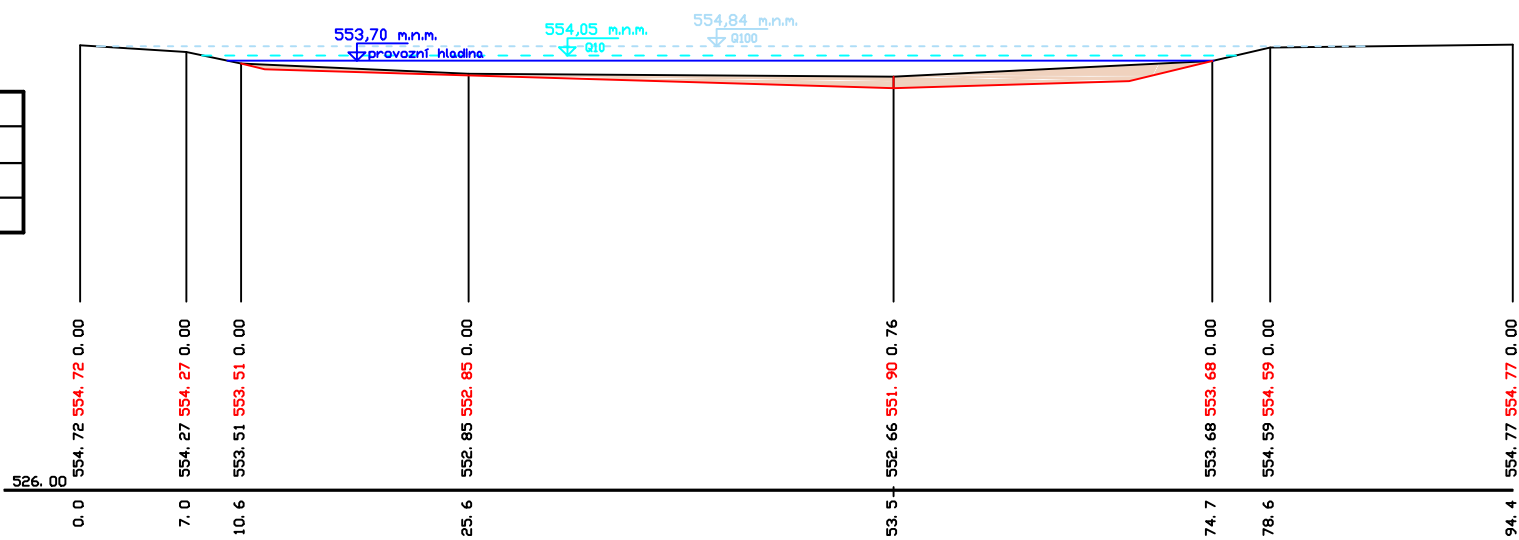
Příčný řez: 2 - 0,061 km	
Materiál	Plocha (m2)
Násyp	0,0
Výkop	32,0

řez č. 1/2

+ Výkop / - Násyp

Kóta nového terénu

Kóta původního terénu  
Srovnávací rovina  
Staničení (m)



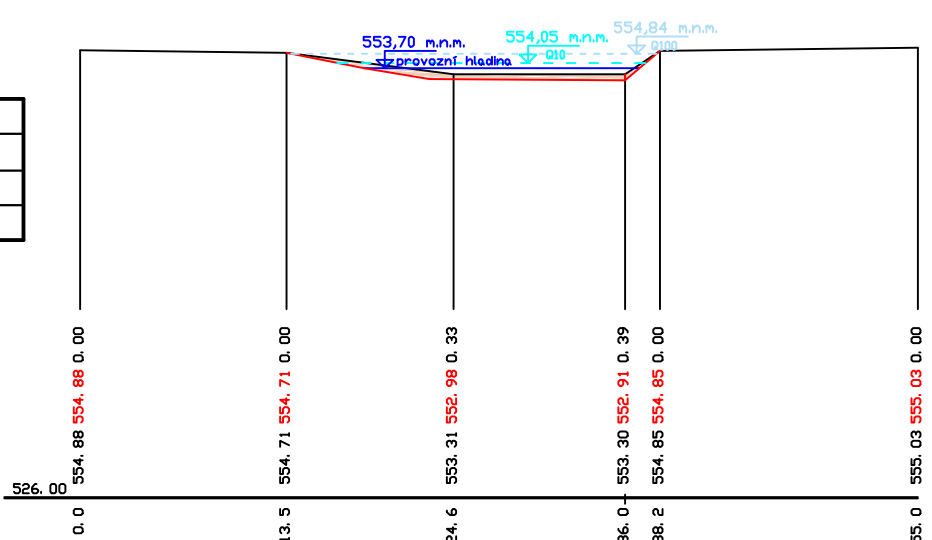
Příčný řez: 3 - 0,086 km	
Materiál	Plocha (m2)
Násyp	0,0
Výkop	8,0

řez č. 1/3

+ Výkop / - Násyp

Kóta nového terénu

Kóta původního terénu  
Srovnávací rovina  
Staničení (m)



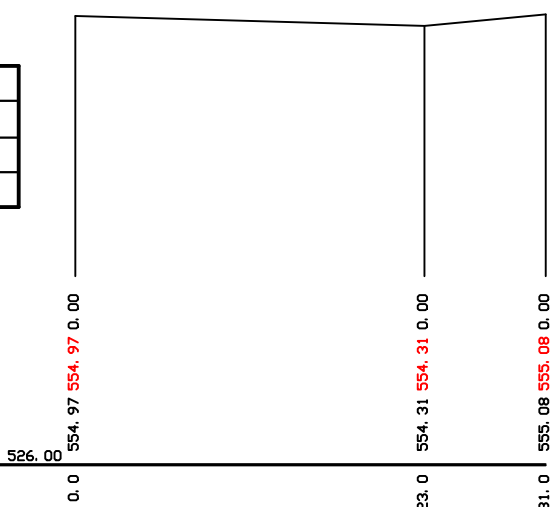
Příčný řez: 4 - 0,096 km	
Materiál	Plocha (m2)
Násyp	0,0
Výkop	0,0

řez č. 1/4

+ Výkop / - Násyp

Kóta nového terénu

Kóta původního terénu  
Srovnávací rovina  
Staničení (m)



ZODP.PROJEKTANT Ing.Vítězslav Pavel <i>Pavel</i>	VYPRACOVAL Ing.Vítězslav Pavel <i>Pavel</i>	KONTROLOVAL Ing.Vítězslav Pavel <i>Pavel</i>
KRAJ Vysočina	OBEC Těchobuz	kd.Těchobuz

STAVEBNÍK Obec Těchobuz, Těchobuz 60, 395 01 Těchobuz

STAVBA  
Obnova rybníka Smíchov a navazujících vodních ploch v intravilánu obce - 1. etapa

OBSAH  
Příčné řezy nádrží Smíchov

VDG VODA DOPRAVA GEOTECHNIKA VDG Projektování s.r.o. PRAŽSKÁ 455, 393 01 PELHŘIMOV TEL.: 721 74 55 49 EMAIL: v.pavel@vdgp.cz	
ČÍSLO ZAKÁZKY 11/2021	ČÍSLO PARÉ
DATUM 8/2025	
MĚŘÍTKO 1:500	
FORMÁT A3	
STUPEŇ PD DPS	ČÍSLO PŘÍLOHY D2
ČÍSLO PŘÍLOHY D2	